



Planta de projeto de uma estrada com 50 estações. A estrada é definida por uma linha amarela com setas indicando o sentido de circulação. As estações são numeradas de 0 a 50 ao longo do traçado.

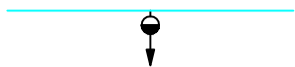



**Pontos de Interseção (PI) e Dados de Curvas:**

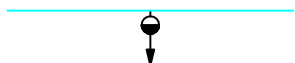



- PI-1:** EST. 0+0.00, DH = 90°00'00", CURVA 90°00'00"
- PI-2:** EST. 0+15, DH = 90°00'00", CURVA 90°00'00"
- PI-3:** EST. 1+7.17, DH = 80°03'57", CURVA 90°00'00"
- PI-4:** EST. 3+7.59, DH = 73°30'21", CURVA 45°00'00", CURVA 22°30'00"
- PI-5:** EST. 4+8.44, DH = 70°14'15", CURVA 45°00'00", CURVA 22°30'00"
- PI-6:** EST. 6+12.94, DH = 15°37'21", CURVA 11°15'00"
- PI-7:** EST. 9+6.84, DH = 28°53'31", CURVA 22°30'00"
- PI-8:** EST. 14+14.91, DH = 42°01'00", CURVA 45°00'00"
- PI-9:** EST. 15+15.04, DH = 37°14'38", CURVA 22°30'00", CURVA 11°15'00"
- PI-10:** EST. 18+10.05, DH = 61°45'58", CURVA 45°00'00", CURVA 22°30'00"
- PI-11:** EST. 19+13.32, DH = 09°41'42"
- PI-12/C1:** RAO 90.00

**Outros Detalhes:**

- EE-03:** Ponto de encontro de eixos.
- VENTOSA:** EST. 3+0.00
- DESCARGA TIPO II:** EST. 17+0.00
- PONTE:** Travessia sobre o Rio Jacaré.
- Travessia sobre o Rio Jacaré:** VER DET. DES. P1/172-HD-EMI-05
- Rua Vereador Milton Nascimento**
- Praça Francisco de Melo Novais**
- Praça Jackson de Figueiredo**
- IGREJA**
- SESP**
- Trav. J. Figueiredo**
- Seta Verde:** Indica a direção do vento (NM).
- Escala:** ESC. 1:2000



	DESCARGA PROJETADA
	VENTOSA PROJETADA
	RIO
	ESTAÇÃO ELEVATÓRIA—EE

	DESCARGA PROJETADA
	VENTOSA PROJETADA
	RIO
	ESTAÇÃO ELEVATÓRIA—EE